






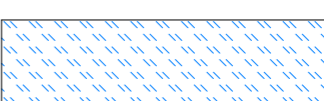










Signaturforklaring:

-  Bruttoareal
-  Beplantningsbælter
-  Byggefelter
-  Bevaringsværdige landskaber - vedtaget
-  Økologiske forbindelser, vedtaget
-  Sø / vand
-  Batterianlæg og transformestation
-  Boringsnære beskyttelsesområder
-  300 m zone almene VV boringer
-  Trace (Energinet)
-  Arealreservation
-  Vejadgang fra offentlig vej
-  Principiel adgang for servicekøretøjer
-  Afgrænsning