

Offentligt orienteringsmøde 3. nov. 2021

Temaplanen "Naturen i Aarhus"

Grønt Danmarkskort



Baggrund for Temaplanen

- Første gang Grønt Danmarkskort blev udfærdiget i Aarhus Kommune var i 2017, før ændringen i planloven blev vedtaget
- Ændring i planloven i juni 2017 satte nye krav til Grønt Danmarkskort




Hvorfor er Grønt Danmarkskort vigtigt

- Midt i en biodiversitetskrise
- Mangler sammenhængende naturområder
- Sætter fokus på hvor vi har naturværdier, og hvor der kan dannes sammenhæng mellem disse



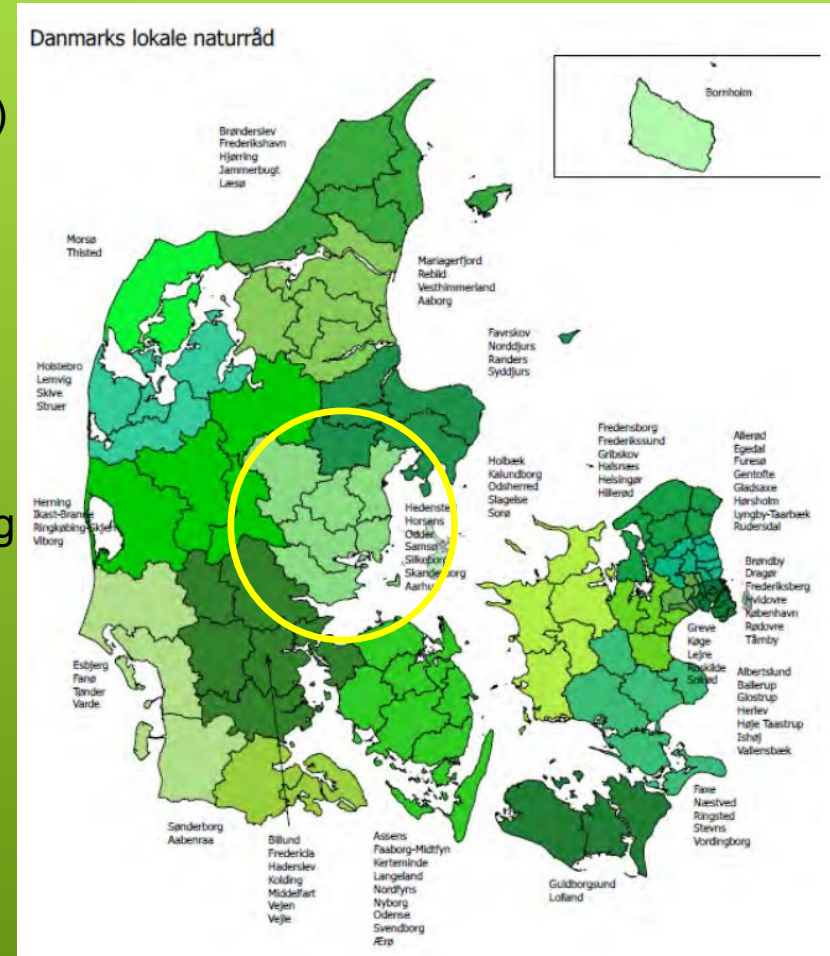
Hvad er vægtet i udpegningen ifm. Grønt Danmarkskort



Naturråd nr. 9

- Aarhus (sekretariatets kommune)
- Odder
- Samsø
- Horsens
- Hedensted
- Silkeborg

- Dansk ornitologisk forening
- Danmarks Naturfredningsforening
- Danmarks Sportsfiskerforbund
- Friluftsrådet
- Landboforeningen Midtjylland
- Østjysk Landboforening
- Østjysk Familielandbrug
- Landbrug og Fødevarer
- Bæredygtigt Landbrug

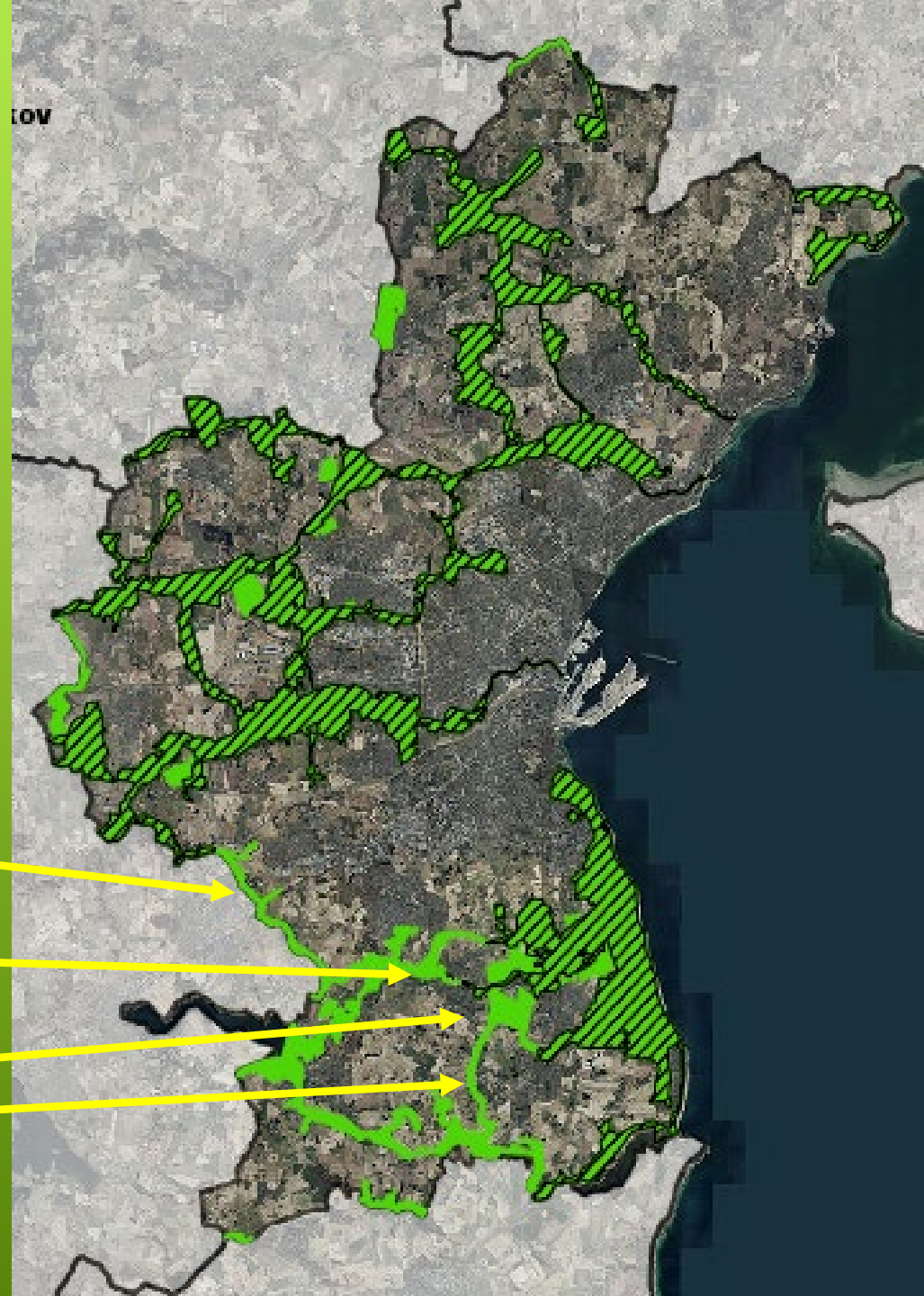


Nye udpegninger

- Der er udpeget 1.596 ha nye områder til at være omfattet af Grønt Danmarkskort
- Den skraverede del er "gamle" udpegninger". De grønne er "nye" udpegninger.

Eks. På nye udpegninger:

- Sammenhæng på tværs af kommunegrænser – *gælder for hele* strækket som nabokommunen ikke ønskede at have med i 2017, men som ændringen i Planloven fastsætter SKAL med idet områderne f.eks. er økologisk forbindelse.
- Tidligere økologiske og potentielle økologiske forbindelser ophævet til Grønt Danmarkskort
- Arealer ejet af kommunen eller staten, som kan medvirke til synergiprojekter. F.eks. Ved Vilhelmsborg.
- Trækrute for Krondyr i sydlige del af kommunen fra Hørret Skov ned over BeringBeder Vejen og sydpå



Fremtiden

Aarhusmålene: Aarhus – en god by for alle



Aarhusmålene er byrådets overordnede mål for, hvad der skal kendetegne Aarhus både nu og i fremtiden.



ET GRØNNERE AARHUS

Aarhus Kommunes politik for naturen og det grønne

4. november 2020

Spørgsmål

